


«Макулдашылды»:

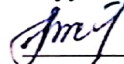
Усулдук тобунун жетекчиси:

 Акунова А.И.

“ 9 ” сентябрь 2022 ж.

«Текшерилди»:

Окуу бөлүмүнүн башчысы


 Мамбетбаев М.Б.

“ ” 20 ж.

«Бекитемин»:

Х.Жээнбаев атындагы

мектеп-лицейинин директору

 Атаев Б.С.

“ 2 ” 09 2022 ж.



Х. Жээнбаев атындагы мектеп-лицейинин
География мугалими Исмаилова Айнуранын
8-9- класстары үчүн
2022-2023-окуу жылына карата түзүлгөн
кружоктун иш планы.

8-класс Кыргыз Республикасынын физикалык географиясы.

№	Отулуучу теманын аталышы 8 класс	Сааттын саны	Пландоо убагы	Отуу мөөнөтү	Уйго берилуучу тапшырмалар	Корсотмо кулардар	Эскертуу
1	География эмнени окутат?	1	5.09 - 10.09		3- бет суроолор жана тапшырмалар	Кыргызстандын картасы, атлас жана окуу китеби	
2	Географиялык карталар жана анын топторго болунушу	1	6.09 - 10.09		§ 1.1. 6-7 беттер суроолор жана тапшырмалар	Дуйнонун саясий жана Кыргызстандын картасы, атлас, энциклопедия жана окуу китеби	
3	Кыргызстанды изилдеген окумуштуулар	1	12.09 - 17.09.		§ 1.3. 10- бет	Дуйнонун саясий жана Кыргызстандын картасы, атлас, энциклопедия жана окуу китеби	
4	Чек аралары	1	13.09 17.09		§ 2.1. 13-бет, тоолорду контур картага иштоо жана 1- таблицаны жазуу	Кыргызстандын картасы, атлас, контур карта	
5	Кыргызстандын дуйно жузуноно алган орду	1	19.09 24.09		§ 2.2. 22- бет таблица менен иштоо, контур картага тоолорду жазуу, суроолор жана тесттерди тузуу	Дуйнонун жана Кыргызстандын картасы, атлас жана окуу китеби	
6	КРнын аймагынын жалпы орографиялык схемасы.	1	20.09 24.09		§ 2.3. 29- бет	Кыргызстандын картасы	

18	Батыш Тянь – Шань	1	21.11-26.11 22.11-25.11	§ 4.3. 75- бет	Карта, контур карта, атлас, китеп
19	Чаткал тоо кыркасы	1	24.11- 29.11	§ 4.4. 79- бет, терминдерди жазуу, суроолор жана тапшырмалар	Карта, атлас, энциклопедия
20	Чандалаш кырка тоосу	1	25.11 28.11	§ 4.5. 83- бет,	Кыргызстандын картасы, таблицалар
21	Пскем кырка тоосу	1	30.11. 3.12.	Карта жана контур карта м.н иштоо	Карта,атлас, суроттор
22	Алай кырка тоосу	1	5.12 10.12	§ 5.1. 86- бет суроолор жана тапшырмалар, тесттер м.н иштоо	Карта жана окуу китеби
23	Туркстан тоо кыркасы	1	6.12	§ 5.2. 98- бет	Карта,атлас, суроттор
24	Чон Алай кырка тоосу	1	12.12 17.12	§ 5.3. 102- бет	КРнын дарыяларынын картасы, атлас, контур карта
25	Геологиялык онугуу тарыхы	1	19.12 24.12	§ 5.4. 107- бет, терминдерди жазуу, суроолор жана тапшырмалар	Тест, карта,атлас, суроттор
26	Тундук Тянь – Шанга кирген тоолор	1	20.12 24.12	§ 5.6. 113- бет	Колдор жана суу сактагычтардын картасы, тест, контур карта,атлас, суроттор
27	Ортоңку Тянь – Шань	1	26.12. 30.12	Карта жана контур карта м.н иштоо	карта,атлас, суроттор
28	Туштук Тянь – Шань	1	27.12 30.12	§ 6.1. 122- бет Карта жана контур карта м.н иштоо	карта,атлас, суроттор

29	Байыркы муз каптоолор	1	10.01 14.01		§ 6.2. 125- бет	КРнын физ. картасы, контур карта, атлас, суроттор	
30	Рельефтин жалпы муноздору	1	11.01 15.01		§ 7.1. 131- бет тесттерди тузуу, суротторду тартуу	КРнын топурактарынын картасы, атлас, энциклопедия	
31	Тектоникалык - денудациялык	1	16.01 21.01		§ 7.2. 133- бет	КРнын топурактарынын картасы, атлас, энциклопедия	
32	Тектоника – денудация оккумулятивдик	1	17.01 21.01		§ 8.1. 140- бет	КРнын картасы, атлас, окуу китеби	
33	Тектоникалык – оккумулятивдик	1	23.01 28.01		§ 8.2. 141- бет, тест менен иштоо	КРнын картасы, атлас, окуу китеби	
34	Тоо этегин бойлогон туздуктор	1	14.01 28.01		§ 8.3. 146- бет	КРнын картасы, атлас, окуу китеби	
35	Жапыз тоолор жана адырлар	1	18.01 31.01		Реферат жазуу жана тест суроо тузуу, буклет жасоо	КРнын картасы, атлас, контур карта	
36	Бийик жана боксо тоолордун комплекси	1	1.02 6.02		§ 9.1. 149- бет	Буклеттер, суроттор	
37	Практикалык иш №1 Кыргызстандын тоолору жана чокулары	1	6.02 11.02		§ 9.2. 150- бет	КРнын картасы, атлас, энциклопедия	
38	Практикалык иш №2 Кыргызстандын ороондору	1	7.02 11.02		§ 9.3. 153- бет	КРнын картасы, атлас	
39	Кен байлыктары	1	13.02 18.02		§ 10.1. 160- бет окуу жана тест тузушот	КРнын картасы, атлас	
40	Практикалык иш №3 Кыргызстандын кен байлыктары	1	14.02 18.02		§ 10.3. 172- бет Карта жана контур карта м.н иштоо	Карта, атлас, тест, суроттор	

41	Климаты	1	10.02 25.02		§ 10.4. 179- бет	КРнын физ. картасы, контур карта,атлас	
42	Климатты калыптандыруучу негизги факторлор	1	11.02 25.02		§ 10.5. 185- бет суроолор жана тапшырмалар	КРнын физ. картасы, контур карта,атлас	
43	Климат тузуучу элементтердин озгочолуктору	1			§ 10.6. 199- бет	Презентация жана кошумча маалыматтар	
44	Климаттын бийиктик алкактары жана региондор боюнча озгочолуктору	1			§ 10.7. 207- бет суроолор жана тапшырмалар	КРнын физ. картасы, контур карта,атлас, энциклопедия	
45	Практикалык иш №4 Кыргызстандын климаты	1			§ 10.8 212- бет карта жана контур карта м.н иштоо	КРнын физ. картасы, контур карта,атлас	
46	КРнын монгулору жана коп жылдык тоолор	1			Карта жана контур карта м.н иштоо	Контур карта, карта жана тест китеп	
47	Монгулордун таралышындагы жалпы закон ченемдуулуктор	1			§ 11.1. 216- бет	Дуйнонун жана Кыргызстандын картасы, атлас жана окуу китеби	
48	Кар кочкулор	1			§ 11.2. 218- бет суроолор жана тапшырмалар	КРнын физ. картасы, контур карта,атлас, энциклопедия	
49	Коп жылдык тондор	1			§ 11.3. 222- бет суроолор жана тапшырмалар	КРнын картасы, контур карта,атлас, энциклопедия	
50	Монгулордун жаратылыштагы жана эл чарбасындагы мааниси	1			Карта жана контур карта м.н иштоо	КРнын картасы, контур карта,атлас, энциклопедия	
51	Практикалык иш №5 Кыргызстандын монгулору	1			Атлас, карта, тест менен иштоо	КРнын картасы, контур карта,атлас.	
52	Кыргызстандын суулары	1			§ 1. 3-4 бет суроолор жана тапшырмалар	карта,атлас,тест суроттор	

53	Дарыялары (агын суулары)	1			§ 1.1 4- бет суроолор жана тапшырмалар	Кыргызстандын картасы, атлас жана окуу китеби	
54	Сел агымдары	1			§ 1.2. 6 бет тоолорду контур картага иштоо жана 1-таблицаны жазуу	Дуйнонун саясий жана Кыргызстандын картасы, атлас, энциклопедия жана окуу китеби	
56	Колдор жана суу сактагычтар	1			Карта жана контур карта м.н иштоо	Дуйнонун саясий жана Кыргызстандын картасы, атлас, энциклопедия жана окуу китеби	
57	Жер алдындагы суулар	1			§ 1.1. 18- бет, таблица менен иштоо, суроолор жана тесттерди тузуу	Кыргызстандын картасы, атлас, контур карта	
58	Жер кочкулор	1			§ 11.2. 19- бет, Калктын табигый осуусун контур картага жазуу, суроо тузуу	Дуйнонун жана Кыргызстандын картасы, атлас жана окуу китеби	
59	Агын сууларды, колдорду жана жер алдындагы сууларды булгануудан сактоо жана сарамжалдуу пайдалануу	1			§ 11.3. 22-26 - бет	Кыргызстандын картасы	
60	Практикалык иш №6 КРнын колдору жана суу сактагычтары	1			§ 11.6. 29-бет, карта, контур, тест жана шарттуу белгилер менен иштоо	Кыргызстандын орографиялык картасы	
61	КРнын топурак тузуучу негизги факторлору	1			§ 11.7. 34- бет	Карта, тест, суроттор, китеп, атлас, контур ж.б.	

62	Тоо топурагынын озгочолуктору	1			§ 11.8. 38-43- бет	Кыргызстандын ороондорунун картасы	
63	Кыргызстандын аймагындагы топурактардын таралышындагы жалпы закон ченемдуулуктор	1			Карталар, тапшырмалар, суроттор, таблицалар менен иштоо	Кыргызстандын кен байлыктарынын картасы	
64	Практикалык иш №7 Кыргызстандын топурагы	1			§ 111.1 46-49 – бет	Карта, тест, суроттор	
65	Кыргызстандын осумдуктору	1			§ 111.3 49-52 – беттер , тесттер, суроо тузуу	Суроттор, буклеттер, таркатмалар	
66	Осумдуктордун бийиктик алкактуулук боюнча таралышы	1			IV.1 54-56 беттер суроолор жана тапшырмалар	Карта, тест, суроттор, китеп, атлас, контур ж.б.	
67	Практикалык иш №8 Жаныбарлардын таралышы	1			V 59- беттер суроолор жана тапшырмалар	Карта, суроттор	
68	Жаныбарлардын таралышындагы закон ченемдуулуктор	1			V.1. 62- бет. Шарттуу белгилерди жазуу, суроолор жана тапшырмалар	Суроттор, буклеттер, таркатмалар	
69	Жаныбарлардын ар турдуулугу жана бийиктик алкактуулук боюнча таралышы	1			V.1.1 66- бет. Суроо жана тесттер менен иштоо	Карта, суроттор	
70	Практикалык иш №9 КРнын жаныбарлары	1			V.1.2 Дуйнонун калкы жана саясий картасын контур картага жазуу	Климаттын картасы, контур карта, атлас, китеп	
71	Сейрек учуроочу жана жоголуп бара жаткан жаныбарлар	1			V.1.3 78-82- беттер	Карта, контур карта, атлас, китеп	
72	Ландшафттарды тузуучу факторлор жана ландшафттардын структурасы	1			V.1. 5 86-88- беттер, тест, суроо тузуу	Карта, атлас, энциклопедия	

73	Ландшафттардын мейкиндик боюнча таралыш закон ченемдуулуктору	1			Карта жана контур карта м.н иштоо	Кыргызстандын картасы, таблицалар	
74	Маданий ландшафттары	1			V.2 93- бет тесттер менен иштоо	Карта,атлас, суроттор	
75	Кыргызстандын аймагын райондоштурууну принциптери.	1			V.2.1 99- бет таблица менен иштоо	Карта жана окуу китеби	
76	Тундук Тянь – Шань	1			V.2.3 107- бет тесттерди тузуу	Карта,атлас, суроттор	
78	Талас ороону	1			Реферат жазуу жана тест суроо тузуу	КРнын дарыяларынын картасы, атлас, контур карта	
79	Чуй ороону	1			V.3 118-119- беттер суроолор жана тапшырмалар	Тест, карта,атлас, суроттор	
80	Кемин ороогну	1			V.3.2 126- бет	Колдор жана суу сактагычтардын картасы, тест, контур карта,атлас, суроттор	
81	Ысык – Кол ойдуңу	1			V.4. 134 – бет тест тузуу	карта,атлас, суроттор	
82	Рельефи	1			V.4.1 144- бет суроолор жана тапшырмалар	карта,атлас, суроттор	
83	Климаты	1			V.5. 150- бет Карта жана контур карта м.н иштоо	КРнын физ. картасы, контур карта,атлас, суроттор	
84	Суулары	1			V.5.1. 154-156 беттер	КРнын топурактарынын картасы, атлас, энциклопедия	
85	Топурагы жана осумдуктору	1			V.5.4. 158-160 беттер	КРнын топурактарынын	

					картасы, атлас, энциклопедия	
86	Борбордук Тянь – Шань	1			§ VI. 161 бет	КРнын картасы, атлас, окуу китеби
87	Орографиясы	1			§ VII. 169 бет суроолор жана тапшырмалар	КРнын картасы, атлас, окуу китеби
88	Геологиясы, климаты	1			Туризм боюнча реферат жана картасын, контур картага жазуу	КРнын картасы, атлас, окуу китеби
89	Монгулору, суулары	1			§ VIII. 123 бет суроолор жана тапшырмалар	КРнын картасы, атлас, контур карта
90	Ички Тянь- Шань	1			§ VIII.1 173 бет карта жана контур карта м.н иштоо	Буклеттер, суроттор
91	Геологиясы, климаты Суулары, топурагы, осумдуктору жана ландшафттары	1			§ VIII. 2. 180 бет суроолор жана тапшырмалар	КРнын картасы, атлас, энциклопедия
92	Ороондору	1			§ VIII. 2.1 188-бет	КРнын картасы, атлас
93	Туштук Батыш Тянь – Шань	1			Рефератты жазуу жана суроолорду тесттерди тузуу	КРнын картасы, атлас
94	Ороондору	1			§ VIII.3 191-бет суроолор жана тапшырмалар	Карта, атлас, тест, суроттор
95	Алай – Туркстан	1			§ VIII.3.1. 202-бет карта, контур карта, тест жана суроолор менен иштоо	КРнын физ. картасы, контур карта,атлас
96	Алай ороону	1			Карта жана контур карта менен иштоо,	КРнын физ. картасы, контур карта,атлас